

DOSSIER DE PRESSE

ÉCHAPPÉE JURASSIENNE FRANCO-SUISSE 

L'échappée
JURASSIENNE




Un itinéraire... Des échappées

L'ITINÉRAIRE DES GRANDS SITES DU JURA



ECHAPPEE-JURASSIENNE.COM



L'Échappée Jurassienne

l'itinéraire de tous les possibles

L'Échappée Jurassienne longue de 350 km se compose de 20 étapes à parcourir pour découvrir le massif du Jura d'Ouest en Est. Etendard du slow tourisme, L'Échappée Jurassienne fédère deux pays, 11 collectivités et 16 sites naturels et culturels incontournables afin de développer une offre touristique 4 saisons autour des activités de pleine nature.

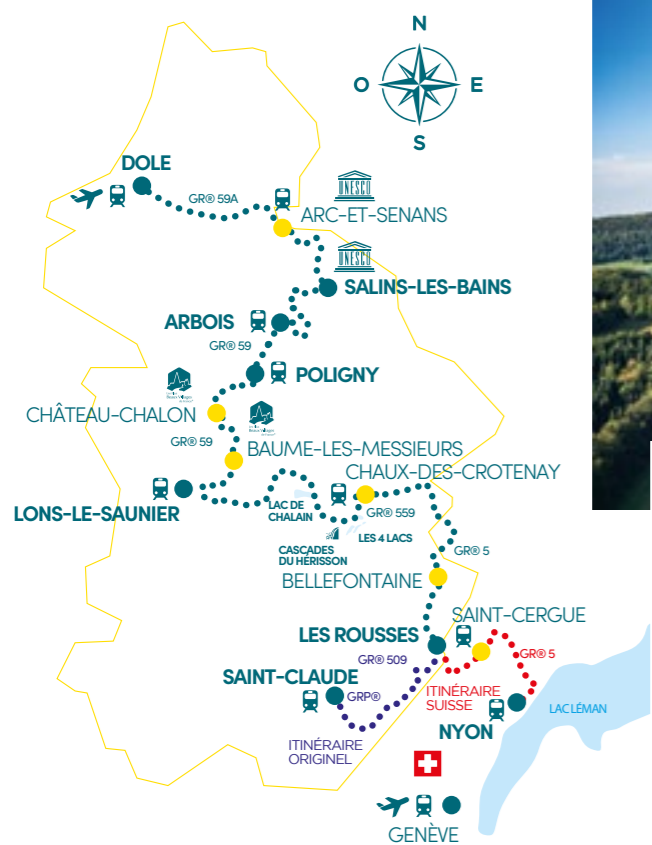
Mais plus qu'une simple itinérance, L'Échappée Jurassienne est un voyage, le voyage de tous les possibles. On peut venir plusieurs fois, l'expérience sera toujours nouvelle par la variété des paysages, des altitudes, des terroirs, des hébergements... Composée de différents univers qui racontent le Jura, elle se découvre à toutes les saisons, en itinérance ou en étoile et s'adresse à tous les profils du sportif au curieux...



Belvédère des 4 lacs

Simple comme une rando !

Avec plus de 180 hébergements, un service de transport des bagages d'avril à septembre, un Topoguides® de la FFRando dédié à l'itinéraire et un balisage spécifique, l'Échappée Jurassienne franco-suisse c'est zéro prise de tête ! Grâce à la carte interactive, les aires de pique-nique et points d'eau sont facilement identifiables. L'expérience se vit à la carte, à son rythme de 2 à 18 jours, du Nord au Sud ou inversement, le temps d'un week-end, d'une semaine de randonnée ou, pour les plus audacieux, en 18 jours, en optant pour le parcours intégral entre Dole et Saint-Claude ou Dole et Nyon !



Historique

Entre Dole, ville d'Art et d'Histoire, pays de Louis Pasteur, et Nyon, fondée il y a plus de 2 000 ans par les Romains, en passant par les 2 salines inscrites au Patrimoine Mondial de l'UNESCO d'Arc-et-Senans et Salins-les-Bains, le Château de Prangins ou encore l'Abbaye de Baume-les-Messieurs, datant du IX^{ème} siècle, les sites historiques et patrimoniaux ne manquent pas le long de l'Échappée Jurassienne.



Dole, ville d'art et d'histoire


Gourmande

L'itinéraire relie le plus petit vignoble français (le Vignobles du Jura) au plus grand vignoble suisse (le Vignoble de la Côte), en passant par les terres du Comté, du Gruyère, du Morbier, du Bleu de Gex et leurs spécialités culinaires : Morbiflette, Malakoff, boîte chaude... et fondue. Vous serez désormais incollables sur la version suisse et la jurassienne ! Et le chocolat très réputé chez les helvètes mais avec de très belles adresses côté France, dont celle d'un Meilleur Ouvrier de France...



Sauvage

En traversant deux Parcs naturels régionaux du Haut-Jura en France et du Jura Vaudois en Suisse et de nombreux sites naturels classés (cascades du Hérisson, Lac de Lamoura, Gorges de la Langouette...) peut-être croiserez-vous un chamois dans les prés bois, un faucon pèlerin dans les falaises, une truite dans un ruisseau, un lynx ou un grand tétras, espèces fragiles et si discrètes de nos montagnes...



Rafrâchissante

L'eau est omniprésente avec ses lacs magnifiques : Léman, Chalain, les 4 lacs, Bellefontaine, Les Rousses ; ses cascades vivifiantes du Hérisson et des Tufts ; ou encore ses eaux thermales naturellement salées à Salins-les-Bains et Lons-le-Saunier. Sans oublier ses eaux vives !



Lac des Rousses

Train + rando, le duo parfait !

Avec près de 15 gares se trouvant le long ou à proximité du parcours, l'Échappée Jurassienne est un itinéraire parfait pour profiter des plaisirs de la randonnée itinérante sans se soucier du retour à sa voiture. Entre les lignes TGV et les lignes TER, les possibilités se démultiplient de pouvoir profiter de 2, 3, 5 ou même 15 jours de randonnées avec une arrivée et un départ en train.

La ligne touristique des Hirondelles entre Dole et Saint-Claude est sans doute la plus incroyable avec ses viaducs et son immersion en pleine nature, d'autant qu'elle permet de relier le départ et l'arrivée de l'Échappée Jurassienne.



Ligne des Hirondelles

Échappez-vous en 2 roues !

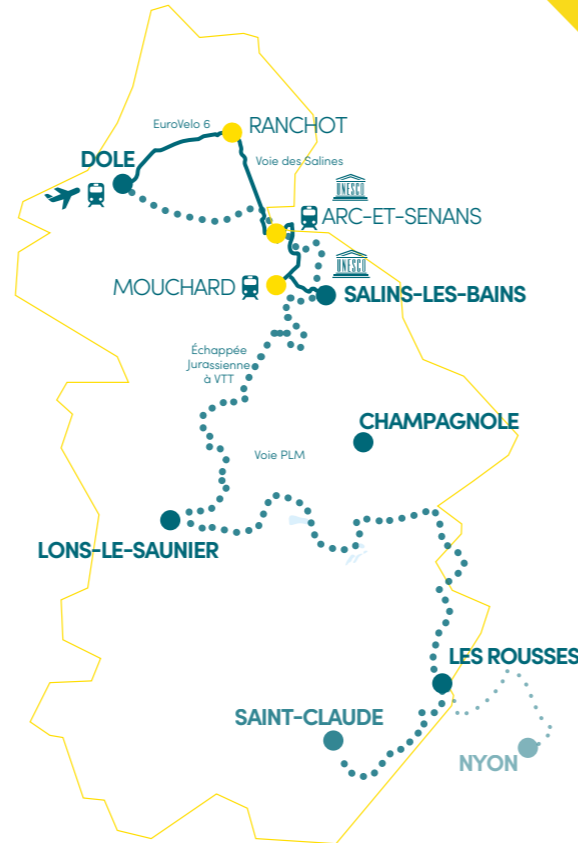
Une version VTT pour sportif

En 2021, l'Échappée Jurassienne s'est dotée d'une version VTT. Une itinérance de 294 km, entre Dole et Saint-Claude via la Station des Rousses, pour 7000 m. de dénivelés à avaler ! Une échappée de **6 à 10 jours (30 à 50km/jour)**, pour les sportifs ce sera à la force des mollets, et pour les autres, vive l'**assistance électrique** ! A vous de choisir votre monture et votre carburant pour arpenter le Jura en profitant de tous les services de la version pédestre (hébergements, transport de bagages, roadbook...).

L'itinéraire de l'Échappée Jurassienne à VTT peut par exemple se réaliser en 6 étapes d'environ 50 km. Un découpage, assez sportif, est particulièrement adapté au VTT électrique :

- **Étape 1 : Dole à Salins-les-Bains** (53 km / 703 m D+ et 594m D-)
- **Étape 2 : Salins-les-Bains à Poligny** (46 km / 1493 m D+ et 1502 m D-)
- **Étape 3 : Poligny à Perrigny** (46 km / 1230 m D+ et 1067 D-)
- **Étape 4 : Perrigny à Chaux des Crotenay** (55 km / 1004 m D+ et 785 m D-)
- **Étape 5 : Chaux des Crotenay à la Station des Rousses** (51 km / 1287 m D+ et 670 m D-)
- **Étape 6 : Station des Rousses à Saint-Claude** (41 km / 1038 m D+ / 1709 m D-)

Traces GPX et roadbookVTT disponibles en ligne sur www.echappee-jurassienne.com



Une échappée qui ne manque pas de sel !

Si les cyclotouristes au long cours connaissent bien l'EuroVelo 6 qui traverse le nord du Jura, longeant le Doubs, ils peuvent désormais se laisser surprendre, tout comme les cyclotouristes d'un jour, le temps d'une échappée salée entre Dole et Salins-les-Bains.

Jour 1


> DOLE L'ÉCLÉCTIQUE

Au départ de **Dole**, n'enfourchez pas tout de suite votre vélo ! Prenez le temps de visiter les nombreux sites culturels et découvrir son riche patrimoine architectural ou simplement flâner dans les ruelles ou le long des terrasses du **canal des tanneurs**. Marchez dans les traces de Marcel Aymé, sur les pas du **Chat Perché**, prenez de la hauteur au sommet de sa **collégiale**, découvrez les talents cachés de Pasteur dans sa **maison natale**, voguez sur le Doubs à bord de **petites navettes électriques**... Une ville d'Art et d'Histoire reliée à Paris par le TGV en moins de 2h et qui offre une myriade de possibilités à côté desquelles il ne faudrait pas passer !

> **Nuitée possible dans un hôtel ou camping « Accueil Vélo » à Dole**



Dole - EuroVelo 6




Grande Saline de Salins-les-Bains UNESCO

Jour 2

> DE DOLE À SALINS-LES-BAINS ! 56 KM

Il est temps de longer les rives du Doubs, cheveux au vent et petits villages pittoresques, droit devant ! A hauteur de Ranchot, **on bifurque sur la Voies des Salines** qui traverse la **forêt de Chaux**, 2^{ème} plus grande forêt de feuillus de France, pour rejoindre la spectaculaire **Saline Royale d'Arc-et-Senans**, inscrite au Patrimoine Mondial de l'UNESCO et chef d'œuvre d'architecture, construit et imaginé par Claude Nicolas Ledoux, au XVIII^{ème} siècle. Sur les traces des saulniers, poursuivez jusqu'à **Salins-les-Bains** où sa **Grande Saline**, elle aussi inscrite au Patrimoine Mondial de l'UNESCO, vous attend pour une visite incontournable.

> **Nuitée possible dans un hôtel « Accueil Vélo » à Salins-les-Bains**



Thermes de Salins-les-Bains



Belvédère sur les Grès

Hébergements Accueil Vélo



C'est la marque nationale qui garantit un accueil personnalisé dans un établissement de qualité (hébergement, restaurant, lieu de visites, offices de tourisme...), adapté aux besoins des cyclistes (vélo de route, VTT...) et se trouvant à moins de 5 km d'un parcours vélo. **Le Jura compte 22 hébergements, 3 offices de tourisme et 1 site de visite Accueil Vélo.**

Plus d'info : www.jura-velo.fr

Jour 3

> SALINS-LES-BAINS SOUS TERRE ET EN L'AIR

Salins-les-Bains vous dévoile sa riche histoire du sel, ses salines, son **apothicairerie**, ses panoramas sublimes et ses spots à sensations ! Il y a 110 millions d'années la mer a déposé du sel qui a fait la richesse de la ville dès le Moyen-Âge. Le **Musée du sel retrace 1200 ans d'histoire de l'« or blanc » de la ville**. Puis, on plonge sous terre pour découvrir 160 mètres de galeries souterraines rehaussées de voûtes sublimes, dignes d'une cathédrale, abritant encore tout le mécanisme, une roue à augets et son balancier, encore en fonctionnement. Après cette échappée culturelle, les plus sportifs pourront tester le **Mont Poupet Bike Park** ; ou tout simplement profiter de cet exceptionnel **béldère naturel**, spot de parapente, offrant de sublimes panoramas sur la Dôle et sur le Mont Blanc. **Envie de bien-être ? Direction les Thermes de Salins-les-Bains** pour profiter des bienfaits des eaux naturellement salées, riches en oligo-éléments.

Une Échappée sans frontière



L'Échappée Jurassienne porte bien son nom ! Une échappée, c'est partir à l'aventure mais sans contrainte et surtout en prendre plein la vue et laisser libre-cours à son imagination. Depuis 2021, l'Échappée Jurassienne s'affranchit des frontières et se poursuit sur le versant suisse du massif du Jura (55 km supplémentaires des Rousses à Nyon). Zoom sur ces 352 km de sentiers et chemins de randonnée, pour partir à la rencontre de quelques-uns des plus grands sites du Jura franco-suisse.

Randonnez léger !

Service de transport des bagages : Le partenaire historique « La Malle postale », propose toujours ses services coté Français, mais uniquement de Lons-le-Saunier à Saint-Claude. Pour la première partie de Dole à Lons-le-Saunier, il faudra faire appel à l'agence bisontine « Roule ma Poule » jusqu'en juillet puis à des taxis. Coté Suisse, loi sur le transport oblige, il faudra faire appel à des taxis suisses pour transporter les bagages sur les 2 dernières étapes.

À réserver sur www.echappee-jurassienne.com


Prenez soin du Jura, il vous le rendra !

N'oublions pas que le Jura est un département où **la nature est omniprésente**. Il est donc absolument nécessaire de **la respecter et la protéger afin de la sauvegarder**. Nous comptons donc sur la vigilance de tous afin de **ne laisser aucune trace de votre passage** dans cette nature préservée (pas de feu et de camping sauvage, pas de baignade en dehors des plages aménagées, pas de déchet dans la nature...).

Le Jura compte également de nombreuses **zones de quiétude, de protection de biotope, d'un Parc naturel régional, de zones Natura 2000** ainsi qu'une réserve naturelle nationale sur la Haute Chaîne du Jura. Aussi nous comptons sur les randonneurs, vététistes et cyclistes pour respecter ces espaces naturels et ainsi de ne pas dévier des parcours et rester sur les sentiers et chemins balisés.



Vue sur la chaîne des Alpes depuis le sommet de la Dôle



Côté France :

À PAS COMTÉ DES ROUSSES À SAINT-CLAUDE > 39 KM

Une expérience en immersion totale dans la nature attend les randonneurs sur cet itinéraire. Faune sauvage et flore préservée ponctuent le parcours qui chemine entre la **Station des Rousses** et les **Hautes-Combes**. Depuis le village des Rousses et son fameux **Fort des Rousses** où sont affinées plus de 150 000 meules de Comté, vous traversez la forêt du Massacre avant de vous envoler vers les sommets, et notamment celui du Crêt-Pela. Une pause s'impose à **Lajoux**, petit village typique, où se trouve la **Maison du Parc naturel régional**, idéale pour découvrir le Haut-Jura sous toutes ses facettes : ses paysages, sa faune et sa flore, ses savoir-faire traditionnels et industriels, ses forêts... À partir de là, vous enchaînez les jolis coups d'œil sur des paysages de combes et forêts de résineux aux reliefs doux jusqu'au Sommet du Crêt Pourri. Ne vous fiez pas à son nom, la vue est très belle. C'est parti pour la descente jusqu'à Saint-Claude d'où vous pourrez rejoindre Dole par la **Ligne touristique des Hirondelles**, la capitale du Haut-Jura invite à la découverte de son patrimoine remarquable et son histoire religieuse et industrielle riche... La pipe, bien sûr, mais aussi le diamant, ont fait la renommée de Saint-Claude, labélisé « Villes et Métiers d'Art ». Ne manquez pas la visite du **musée d'art contemporain de l'Abbaye** et de l'imposante cathédrale Saint-Pierre.




Les Hautes-Combes

Côté Suisse :

DÉPAYSEMENT TOTAL DES ROUSSES À NYON > 55 KM

On commence par prendre de la hauteur en rejoignant le **sommet de la Dôle et son emblématique dôme** de blanc vêtu. Perchés à 1677 m. le plus dur est derrière vous et le plus beau devant, à perte de vue, avec un panorama extraordinaire sur la **chaîne des Alpes et le Lac Léman**. En quelques kilomètres, c'est le dépaysement assuré ! Une autre monnaie, un accent tout aussi typique, de nouvelles expressions comme le fameux « tout de bon » que vous risquez d'entendre à la fin des conversations. On reprend des forces à **La Barillette, un restaurant d'altitude authentique avec vue** sans supplément, avant de redescendre d'un pas léger vers la **charmante petite station suisse de Saint-Cergue**. Au cœur du **Parc naturel régional du Jura Vaudois**, l'Échappée Jurassienne se poursuit le long du **sentier des Toblerones**, une ancienne ligne de fortification à la forme d'un prisme droit à base triangulaire qui vous rappellera une célèbre barre de chocolat suisse. Pourtant peu de chance de trouver du chocolat à cet endroit, mais qu'à cela ne tienne, vous pourrez vous reconforter avec un bon morceau de **Gruyère AOP** ou un verre de vin du Vignoble de la Côte AOP. Trêve de gourmandise, une halte s'impose au **Musée National Suisse au Château de Prangins, un lieu d'excursion à lui seul, entre culture et nature** ; avant de rejoindre la **ville de Nyon, fondée par les Romains** et dont on peut encore apercevoir certains vestiges du passé. On termine en beauté par une **traversée du Lac Léman sur un bateau Belle Époque**, puis le retour sur le Jura français peut se faire à bord du célèbre petit train rouge « NStCM » jusqu'à la frontière de La Cure.



Nyon, au bord du Lac Léman

Une Échappée, plusieurs expériences

Plus qu'une simple itinérance, l'Échappée Jurassienne se compose de différents univers qui racontent le Jura. Ces univers sont autant d'expériences à vivre pleinement durant 2 ou 3 jours. L'itinéraire devient alors un prétexte pour visiter le Jura autrement : musées, patrimoine, sites naturels... pour rencontrer les habitants, artisans, hébergeurs et restaurateurs... pour pratiquer de nombreuses autres activités : baignade, vélo, spéléologie, kayak, canyoning... Et plus généralement découvrir, apprendre, contempler et même rêver...

Expérience n°1 : Déconnectez au cœur des lacs et cascades

Entre 500 et 900m d'altitude, les paysages, les panoramas et la nature n'auront de cesse de vous étonner. Des célèbres cascades du Hérisson au lac de Chalain, plus grand lac naturel du Jura, en passant par le plateau des 4 lacs aux couleurs incroyables, faites le plein d'oxygène dans une nature préservée et profitez de ce moment suspendu dans le temps depuis le belvédère du Pic de l'Aigle. Ce n'est d'ailleurs pas un hasard si une partie de ce secteur est en cours de classement Grand Site de France !

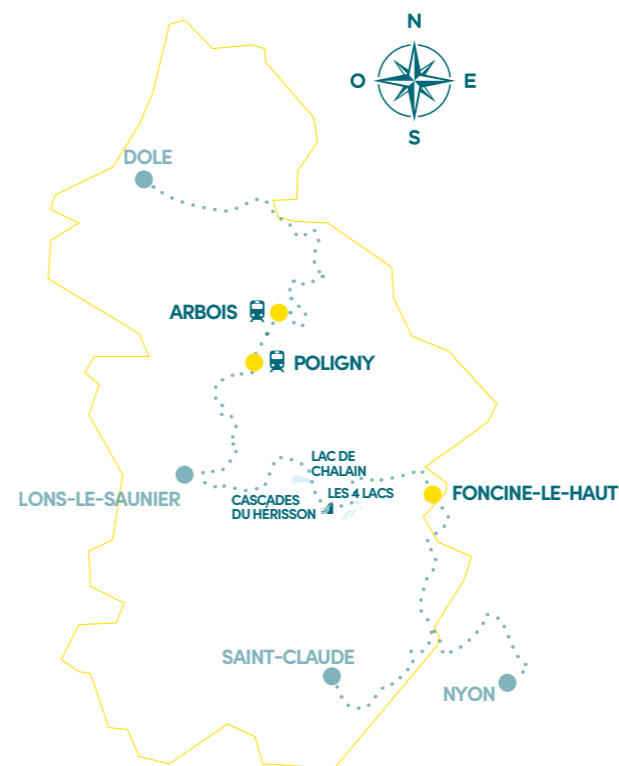
> Une expérience qui se vit en liberté ou clés en main avec le séjour « Randonnées au milieu des lacs et cascades » : 5 jours / 4 nuits en hôtel 3 étoiles avec 1/2 pension - à partir de 461 €/personne (base chambre double)



Expérience n°2 : Prenez de la hauteur dans le Haut-Jura

Autour de la charmante station village 4 saisons de Foncine-le-Haut, les sites naturels et les rencontres ne vous laisseront pas indifférents ! Entre 870 et 1 200 m d'altitude, dans la zone du Parc naturel régional du Haut-Jura, les paysages de cartes postales sont au rendez-vous : Gorges de la Langouettes et de la Saine, forêt d'épicéa centenaire du Mont Noir, belvédère du Bulay, source de la Saine... Les savoir-faire ne sont pas en reste avec les nombreuses fruitières à Comté, le musée de la Lunette à Morez et les nombreux artisans locaux (lapidaires, ébénistes, potiers...).

> Une expérience qui se vit en liberté ou clés en main avec le séjour « Randonnées de surprise en plaisirs dans le Haut-Jura » : 4 jours / 3 nuits en auberge avec 1/2 pension - à partir de 226 €/personne (base double)



Expérience n°3 : Exaltez vos papilles dans le Vignoble du Jura

Entre Arbois, Capitale des Vins du Jura et Poligny, Capitale du Comté, vous avez tous les ingrédients pour un apéritif jurassien réussi ! A vous de choisir parmi les 7 AOC Vins du Jura celle qui vous correspond le mieux. Et si vous voulez devenir un expert en Comté, rendez-vous à la Maison du Comté à Poligny découvrir tous les secrets de la 1ère AOC fromage de France ! Les amoureux de nature et de géologie pourront s'extasier devant l'impressionnante reculée des Planches-Près-Arbois, un régal pour les yeux !

> Une expérience en itinérance qui se vit en liberté ou clés en main avec le séjour « L'Échappée Jurassienne : Histoire, reculées et vignoble » entre Arc-et-Senans et Lons-le-Saunier : 7 jours / 6 nuits avec transport des bagages - à partir de 605 €/personne (base 2 personnes)

Partez en toute sérénité !

Jura Tourisme propose une gamme de séjours « tout compris » allant de 4 à 16 jours pour profiter pleinement de sa randonnée sans s'occuper de la logistique ! Transfert des bagages, hébergement, demi-pension, TopoGuides... Tout y est !

Réservation : www.echappee-jurassienne.com



L'Échappée Jurassienne met à jour son TopoGuides®

Sorti à l'été 2023, le nouveau Topoguides®, L'Échappée Jurassienne, édité par la FFRandonnée, intègre le tracé complet de l'itinéraire (France et Suisse) sur fonds IGN ainsi que la liste des hébergements, des services disponibles, des informations techniques (distances et temps de marche)... Le guide incontournable pour préparer et randonner en toute sérénité !

Prix de vente : 14.90€ - www.jura-tourism.com

Toutes les randonnées du Jura dans une seule appli

Lancée en 2022, l'application jura-outdoor ne cesse de s'étoffer. Plus évoluée, plus complète, plus accessible... et toujours gratuite ! Maintenant 4 saisons, elle offre désormais aux pratiquants de sports et loisirs de pleine nature près de 250 parcours rando, vélo et VTT et 250 parcours hivernaux (ski de fond et raquette). Mais c'est surtout le compagnon idéal pour ne plus jamais se perdre avec son outil de géolocalisation bien pratique autant en étoile qu'en itinérance !

www.jura-outdoor.com



Lancée en 2013 par Jura Tourisme, l'Échappée Jurassienne est la randonnée itinérante emblématique reliant les grands sites du Jura. Depuis 2016, elle fait partie intégrante du réseau des Grands Itinéraires Pédestres de France, qui regroupe une vingtaine de grands itinéraires de randonnée en France comme les Chemins de Compostelle, le Chemin de Stevenson, le GR 20 ou encore le GR 10. Pour les pratiquants, cette reconnaissance atteste de la qualité du parcours et des services proposés sur l'itinéraire. D'autre part, l'Échappée Jurassienne est également un itinéraire du réseau européen Terra Salina qui regroupe 3 grands itinéraires et 4 grands sites sauniers inscrits au Patrimoine mondial de l'UNESCO

WWW.ECHAPPEE-JURASSIENNE.COM

L'échappée
JURASSIENNE

INFORMATIONS & RÉSERVATIONS SUR LA DESTINATION JURA TOURISME

www.jura-tourism.com
Tél. 03 84 87 08 88

  #juritourisme

**Ju
ra** TOURISME



CONTACTS PRESSE

Jura Tourisme

Nicolas BOUVERET

Tél. 0033 (0)3 84 87 22 48

Email : nicolas.bouveret@jura-tourism.com

www.cdt-jura.fr/journalistes

Rédaction : www.agence-airpur.fr et Jura Tourisme

Conception graphique fichiers sources : www.midia14h.com

Pao : Jura Tourisme

Crédits photos : Stéphane Godin/Jura Tourisme, Benjamin Becker/Jura Tourisme, Nicolas Gascard/Jura Tourisme, Jura Tourisme, Géonautrices/Jura Tourisme, Maxime Coquard/Jura Tourisme, C. Ferrand WildRoad/Jura Tourisme, Guillaume François/Jura Tourisme, Pascal Regaldi/ThermaSalina, Jack Carrot/Jura Tourisme